

Hier liegt

Hanerau-Hademarschen

die

„Perle Mittelholsteins“

In direkter Nähe zum

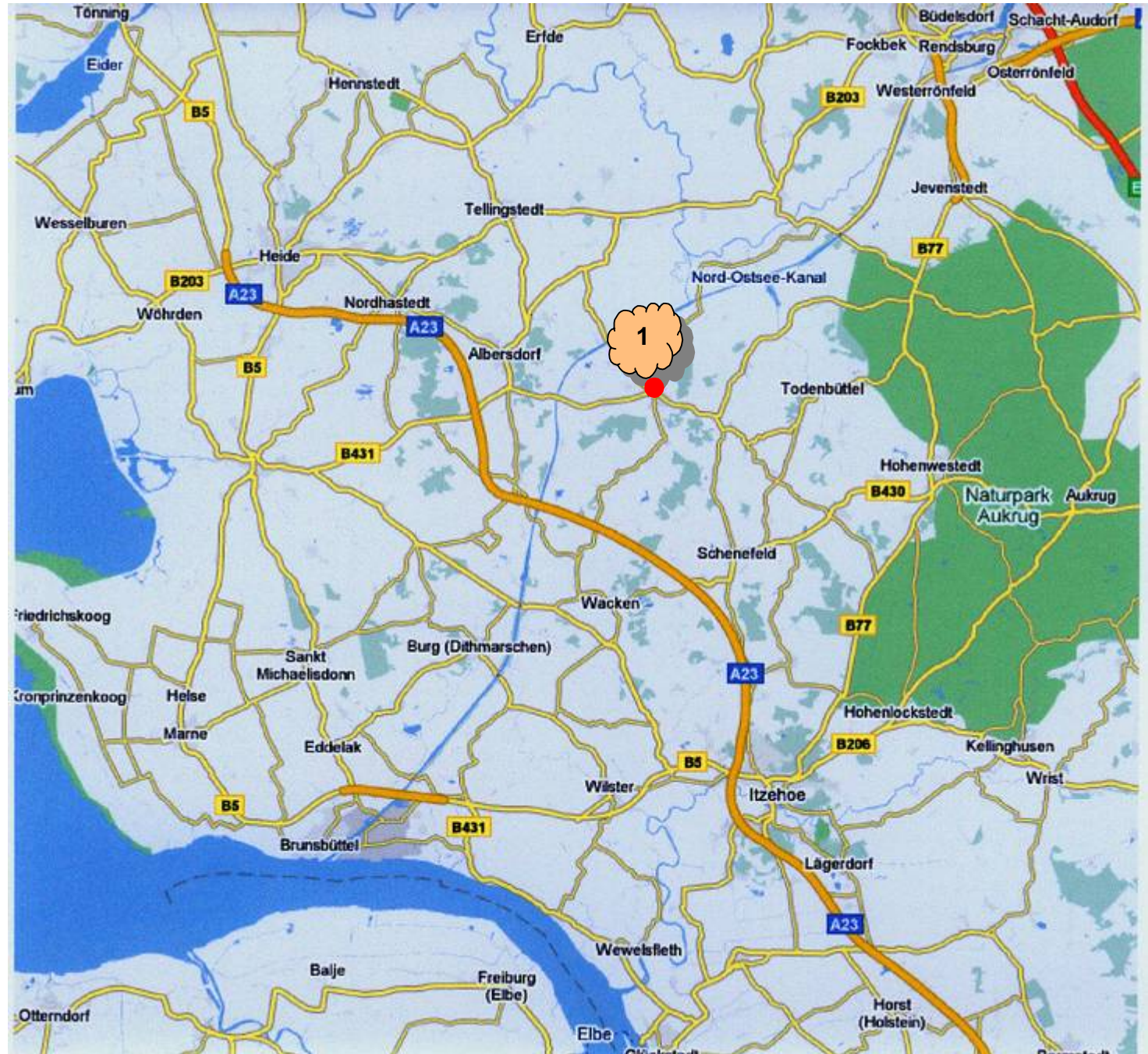
Nord-Ostsee-Kanal,


eingebettet in

„saftigen Wiesen“ und

umgeben von (hoffentlich)

gesundem Wald.





Sie nähern sich dem

„Zentralort“

Hanerau-Hademarschen

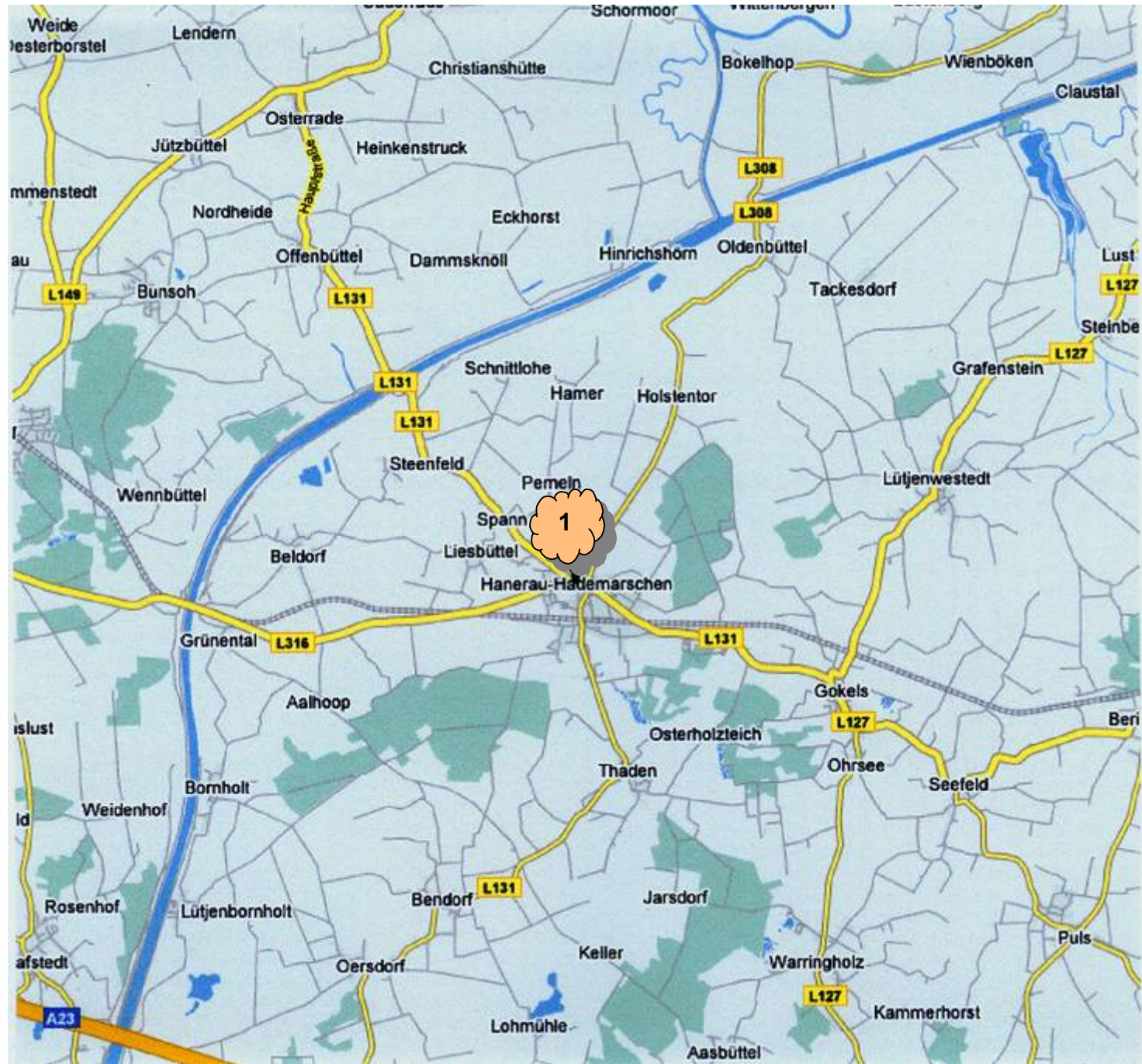
Unsere direkten

Nachbargemeinden

sind jetzt gut erkennbar.

Der Nord-Ostsee-Kanal

prägt die Landschaft.



Sie haben
Hanerau-Hademarschen
erreicht.



Hafenstraße:

Hier befinden sich die Sportplätze, die große Turnhalle und das Sportlerheim.
Hier wird Fußball gespielt, die Judoturniere finden hier auch statt.



Propst-Treplin-Weg:

Im Gemeindehaus wird Schach gespielt.



Hier geht es zu den Tennisplätzen. Außerhalb des Ortes links abbiegen.

Batzer Weg:

Am Freibad vorbei, rechts abbiegen, direkt hinter der Gaststätte haben sie ihr Ziel erreicht.

